

***История  
Борского сельского  
поселения***

# Страницы истории


- Широкое исследование археологических памятников эпохи неолита на территории поселения началось в 1980-х годах, когда было создана Ленинградская областная комплексная экспедиция, отряды которой приступили к планомерному изучению нашего региона.



- В результате разведочных работ были открыты неолитические стоянки на оз. Песчаном у дер. Бор и на торфянике у дер. Сарожа. Подавляющее большинство разведанных и раскопанных неолитических стоянок нашего края связано с именем археолога Ю.Н. Урбана.



- На востоке Ленинградской области обнаружено около 50 неолитических стоянок и признаков, дающих все основания предполагать в данном месте стоянку первобытного человека. Со временем на многих стоянках оказывался разрушенным культурный слой из-за хозяйственной и иной деятельности человека.





- Начало археологическому исследованию края положил Н.Е. Бранденбург, раскопав несколько десятков курганов в среднем течении р. Паши в 1884-1885 гг.

Н.Е.Бранденбург

- Значительное внимание оказал нашему краю А.И. Колмогоров, занимаясь, кроме археологических исследований, антропологией и этнографией вепсов. В 1910 - 1911 годах он нанёс на карту 178 курганов и 32 жальника расположенных в северной и центральных частях Тихвинского уезда, из которых исследовал 85 курганов и 18 жальников.



В.И.Равдоникас

- В 1914-1915 годах в Тихвинском крае археологические раскопки проводил молодой тихвинец В.И. Равдоникас, с чьим именем позднее связан целый период советской археологии. В 1929 - 1931 годах в Тихвинском крае работают группы археологов под руководством В.И. Равдоникаса, И.Н. Чернягина, В.И. Рассказова.



Курганные насыпи в Тихвинском крае распространены повсеместно.



курган

Курганы на территории Борского сельского поселения расположены: у деревень Ялгина Гора, Старый Погорелец, Наволок, Теплухино, Горелуха, Крючково, Усть-Шомушка, Шомушка.

Самыми многочисленными археологическими памятниками на территории Тихвинского края являются жальничные погребения. Жальники на территории волости обнаружены в деревнях: Владычно, Дуброво, Рандога, Сарожа, Горелуха, Крючково




жальник

- Великая Отечественная война надолго прервала археологические исследования в крае. Одним из первых в послевоенный период изучение памятников археологии края продолжил тихвинский учитель И.П. Крупейченко, который с 1957 года за три десятилетия исследовал 40 курганов на достаточно высоком научном уровне.
- Новый этап изучения археологических памятников Тихвинского региона начался с 1969 года с развёртыванием работ проведённых под руководством С.И. Кочкуркиной, Н.А. Назаренко, В.А. Кольчатова, Е.А Рябинина, Ю.Н. Урбана и других.

- На территории края известно свыше 300 археологических одиночных и групповых объектов, которые можно отнести к памятникам периода средневековья.
- Изучение данных археологических памятников показывает сложность этноисторических процессов проходивших на территории края. Выявлено, что финно-угорское население края подвергалось воздействию не только славянской, но и скандинавской колонизации.

- В позднем средневековье территория нынешнего Борского сельского поселения относилась к Егорьевскому Пашекожельскому погосту. В Новгородской писцовой книге Обонежской пятины на рассматриваемой территории в 1583 году находились следующие деревни: Шомушка, Кайвакса, Рандога, Усть-Шомушка, Ялгина Гора, Погорелец.

С 16 века эти деревни принадлежали  
Тихвинскому Большому монастырю.



- Жители тихвинского края занимались земледелием, животноводством, охотой, рыболовством и собирательством. Важное значение имели различные ремесла и домашние промыслы. Занимались скорняжным делом, выделывали овчины, шкуры пушных зверей. Подтверждением служат найденные в Шомушском и других курганах обрывки овчины и кожи.

В XVII- первой четверти XVIII века крестьяне промышляли выплавкой кричного железа. Казённые заводы сами непосредственно руду не разрабатывали. Сырьём для них служили крицы, выплавленные окрестными крестьянами в своих домницах из болотных руд.





Наибольшее количество крестьян, занимающихся рудяным промыслом, проживало в дер. Сароже и соседних деревнях, где занятие данным промыслом было наследственным. В конце XVII века в деревне Сароже проживали целые династии домников Кукольских, Фадеевых, Носовых, а также семьи домников Михаила Максимова, Наума Яковлева, Трифона Артемьева, Афанасия Константинова.

- Главная добыча железа шла по рекам Паше и Капше- этим занимались крестьяне деревень Рандоги (ныне- Горское сельское поселение), Заборовья (ныне- Ганьковское сельское поселение), Шомушки (ныне- Борское сельское поселение), Бора (ныне-Борское сельское поселение, Сарожи (ныне- Борское сельское поселение), Щекотович (ныне- Ганьковское сельское поселение), Кулиги (ныне- Горское сельское поселение), Островка, Усадища (ныне- Ганьковское сельское поселение), Крючкова (ныне- Горское сельское поселение).

- Залежи железных руд в Тихвинском уезде никакого промышленного значения не имели, тем не менее, было время, когда железо добывали. Так, во время шведской войны Петр I, сильно нуждаясь в железе, приказал использовать для военных нужд работу всех тихвинских кустарных плавильных заводов в 1704 году.



За 4 месяца в Капецком и Пашекожельском погосте было добыто 1030 пудов железа, которое было передано тихвинским кузнецам на изготовление наковален, якорей, мутовок, клещей, молотков.

Кузницы были в деревнях Каливец, Сарожа.



Мельницы были в Бору, Сароже, усадьбе Рязаново.

В некоторых деревнях были школы: в Дуброве – Земская школа, в Кайваксе – церковно-приходская, в Шомушке – Министерская школа.



На территории современного Борского сельского поселения располагались имения дворян.

Графине Анне Михайловне Толстой принадлежали селения Кривой Наволок, Монино, Черноваткино. Имение досталось графине Толстой по духовному завещанию от действительной тайной советницы Анны Петровны Козодавлевой.

На территории муниципального образования Борское сельское поселение располагалась усадьба Рязаново, принадлежавшая дворянке Ольге Тимофеевне Харламовой.

- С 1917 по 1918 год деревня Бор входила в состав Новинской волости Тихвинского уезда Новгородской губернии.
- С 1918 года, в составе Череповецкой губернии.
- С 1924 года, в составе Пригородной волости.
- В 1927 г. была образована Ленинградская область.
- С 1927 года д. Бор входит в состав Шомушского сельсовета.

- В августе 1927 года Шомушский сельсовет вошёл в состав вновь образованного Тихвинского района Ленинградской области.
- В 1928 году население деревни Бор составляло 218 человек
- По данным 1933 года центром Шомушского сельсовета являлась деревня Кайвакса, в 1936 году центром сельсовета уже числилась деревня Бор.
- В 1936г. в состав Шомушского сельсовета входили 6 населённых пунктов, 159 хозяйств и 5 колхозов



КАРТА  
ЛЕНИНГРАДСКОЙ ОБЛАСТИ

СОСТАВЛЕНА УПРАВЛЕНИЕМ УПОЛНОМОЧЕННОГО Ц С У.  
ПО ЛЕНИНГРАДСКОЙ ОБЛАСТИ

1927 г.



ОБОЗНАЧЕНИЯ

- Границы округа
- Границы района
- Границы губернии
- Границы уезда
- Границы волостей
- Центр округа
- Центр района
- Центр волости
- Железные дороги
- Шоссейные и турист. дороги
- Прочие дороги
- Реки
- Каналы

МАСШТАБ 1:250 000



4-Зан  
OK 725-2

По данным Ленинградского  
областного архива(1928-1929г.г.):

Кузницы – Кайвакса, Каливец.

Мастерская по выделке саней – Кайвакса.

Мельницы с водяным колесом- Бор, Сарожа.

Кооператив «Ленинский путь» – Сарожа.

Школы – Кайвакса, Шомушка, Дуброво,  
Сарожа.

В 1920-е годы действовала  
лесозаготовительная артель в д. Шомушка.

В 1929 – 1931 годах были организованы  
колхозы «Сарожа», «Шомушка», «Дуброво»,  
«Кайвакса», «Монино», «Бор».

В 1950г. эти колхозы укрупнялись и  
объединялись. В результате в 1960г. был  
создан колхоз «Смычка».

- С сентября 1941 года Тихвин стал прифронтовым городом. В районе были созданы истребительные батальоны для борьбы с фашистами, курсы медицинских сестер, санитарные дружины.



- На долю жителей района и нашей волости, выпали обширные оборонительные работы. Они копали противотанковые рвы, строили доты и дзоты.



- В ноябре 1941г. деревня Кайвакса была захвачена гитлеровцами. Каждый дом и сарай селения были превращены гитлеровцами в доты, места стоянки орудий и танков.
- В районе дер. Кайвакса в ноябре- декабре 1941 года было остановлено продвижение на север немецких танковых войск, стремившихся сомкнуть вокруг Ленинграда второе блокадное кольцо.
- В годы Великой Отечественной войны близ дер. Сарожа располагался аэродром.

- В Тихвинском районе шла упорная борьба за урожай. От слаженной работы машинно-тракторных станций и всех колхозников зависела жизнь блокадного Ленинграда. Большое количество школьников приняли участие в выращивании урожая.



- Дошедшие до наших дней архивные материалы сохранили сведения о некоторых из тружеников, награжденных за свои заслуги в 1942 году.
- Медалью «За трудовое отличие» были награждены колхозницы Зайцева А.М., Виноградова Т.А., Береговая М.М., проявившие себя в подготовке к весеннее эксплуатации аэродрома в Сароже Худкова М.Н., Белякова В.П., Эглит А.А., проявивших себя на строительстве оборонных сооружений.






- Орденом «Знак почета» были награждены Быстрова А.А., Гординов С.Ф., Борышев Н.И. за строительство оборонных сооружений и выполнение оборонного заказа.
- Медалью «За трудовую доблесть» были награждены Суворов Н.Р., Лупанов В.Я. за выполнение оборонного заказа.



- В д. Сарожа есть Братская могила погибших в тихвинской операции летчиков и танкистов. Всего здесь покоится 39 человек.
- Братская могила советских воинов, погибших в борьбе с фашистами, в которой похоронен Герой Советского Союза А. Г. Ястребов в п. Березовик сформирована 23 октября 1949 года: сюда были перенесены останки воинов из деревни и хуторов Бор, Кайвакса, Шомушка, Плаун и Вехтуй.





- Памятная стелла. На центральной усадьбе Борского сельского поселения 8 мая 2010 года состоялось открытие памятной стелы с именами жителей деревень Владычно, Шомушка и Бор, погибших в Великую Отечественную войну. Двенадцать фамилий на обелиске в Бору - это двенадцать прерванных войной жизней.
- В д.Дуброво, на кладбище есть мемориальный комплекс памяти погибшим землякам из д.Осиново, д.Дуброво.



ОНИ НЕ ВЕРНУТСЯ  
ИЗ БОЯ

- 1. Волович И. И.
- 1. Завьял Н. Е.
- 1. Коваленко И. И.
- 1. Ковалева И. Г.
- 1. Ковалев И. С.
- 1. Ковалев Ж. Ф.
- 1. Мухомов Н. И.
- 1. Сидоров М. М.
- 1. Сидоров А. М.
- 1. Семенов А. В.
- 1. Суворов С. Я.
- 1. Хачаев К. П.

ВЕЧНАЯ ПАМЯТЬ  
СОВЕТСКИМ ВОИНАМ  
ПАВШИМ В БОЮ  
1941 - 1945



Имя воина  
память о котором  
всегда будет  
наша гордость и  
наша боль



- В послевоенные годы на территории поселения образовался совхоз «Тихвинский» - крупнейшее агрообъединение Ленинградской области. Работники совхоза неоднократно были отмечены званиями «Герой социалистического труда».



- По данным 1961 и 1973 годов деревня Бор являлась административным центром Шомушского сельсовета. В 1961 году население деревни Бор составляло 71 человек.
- 22 мая 1965 года в состав Шомушского сельсовета был включён Сарожский сельсовет.
- В конце 1970-х годов Шомушский сельсовет с центром в деревне Бор был переименован в Борский сельсовет.





- 1 сентября 1968 г. в деревне Бор открылась школа 1 степени.



- 30 декабря 1976г. был открыт Дом Культуры. С 01 января 2011 года является муниципальным учреждением Борский Культурно-Спортивный Комплекс. Кроме основного здания в д.Бор в состав муниципального учреждения входят обособленные подразделения: Кайвакский и Дубровский клуб, Сарожский Дом культуры.



- По данным 1990 года деревня Бор являлась административным центром Борского сельсовета Тихвинского района, в который входили 11 населённых пунктов общей численностью населения 1629 человек. В самой деревне Бор проживали 1213 человек.
- В 1997 году в деревне Бор Борской волости проживали 1376 человек, в 2002 году — 1172 человека.
- 1 января 2006 года в соответствии с областным законом № 52-оз от 1 сентября 2004 года «Об установлении границ и наделении соответствующим статусом муниципального образования Тихвинский муниципальный район и муниципальных образований в его составе», деревня Бор стала административным центром Борского сельского поселения.
- В 2007 году население деревни Бор Борского СП составляло 1317 человек, в 2010 году — 1210, в 2012 году — 1247 человек, в 2017 – 1706 человек.

- В настоящее время на территории Борского сельского поселения в д. Бор расположены: фельдшерско-акушерский пункт, МОУ «Борская ООШ», здание дошкольных групп, почтовое отделение.



В деревне есть два магазина, мини-отель, кафе. Промышленных предприятий на территории поселения нет.



# Деревни Борского сельского поселения.

Дуброво



Кайвакса


Каливец



Сарожа



Черноваткино



Кованщина

Кривой Наволок



Деревни: Монино, Шомушка, Владычно.

Административный центр – д.Бор.

